





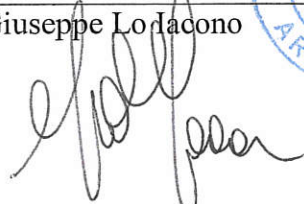

COMUNE DI CAPACI


Area Metropolitana Città di Palermo

AREA V - Lavori Pubblici

PROGETTO ESECUTIVO
DEGLI INTERVENTI DI MANUTENZIONE STRAORDINARIA PER
LA MESSA IN SICUREZZA DEL MANTO STRADALE DI UN
TRATTO DI VIA DEL CARABINIERE

R1 – RELAZIONE TECNICA GENERALE

Il Progettista Geom. Rocco Virga 	Il Coordinatore per la Sicurezza Arch. Enrico Castellana  
Il Responsabile del Procedimento Ing. Giuseppe Loiacono 	Il Sindaco Pietro Puccio 



Generalità, stato di fatto e soluzioni proposte

L'odierna Via del Carabiniere, già via Isola delle Femmine, costituisce l'arteria storica e principale della viabilità comunale che collega il Comune di Capaci con il limitrofo Comune di Isola delle Femmine che presenta uno sviluppo complessivo di circa 1,5 km.

Detta strada, già interessata da un elevato flusso in quanto sede anche di vari plessi scolastici e asse di collegamento per raggiungere la zona balneare del territorio comunale, negli ultimi anni, in concomitanza dell'esecuzione dei lavori per il raddoppio ferroviario è stata interessata da un notevole incremento di percorrenza da parte di mezzi pesanti con un incremento della frequenza di usura del tappetino e l'insorgenza di alcune buche o dissesti del manto stradale costituendo un rischio per incolumità pubblica con conseguente aggravio del bilancio dell'Ente conseguente a successive richieste risarcitorie.

Infatti, come riportato nell'elaborato fotografico allegato (elaborato C2), è stato riscontrato che in diverse tratti dell'arteria stradale in questione il tappetino è particolarmente usurato, vi sono alcuni dissesti e diversi interventi di ripristino locale di copertura di alcune buche.

In particolare, considerata la disponibilità residua delle somme attribuite al Comune di Capaci con Decreto del Ministero dell'Interno del 10/1/19, ai sensi dell'art. 1 commi 107-114 della L. 145/18, il Comune di Capaci è risultato beneficiario di un contributo di € 100.000,00 per l'esecuzione di interventi di manutenzione straordinaria e la messa in sicurezza di scuole strade, edifici pubblici e patrimonio comunale con la condizione la consegna dei lavori, è stato previsto di procedere all'esecuzione di opere per alla messa in sicurezza del manto stradale dissestato di un tratto di via del Carabiniere di sviluppo lineare di 310 m. con larghezza media pari ad 8,7 m. già più volte oggetto di segnalazione da parte degli utenti e del Comando di P.M. mediante l'esecuzione degli interventi sinteticamente rappresentabili come di seguito riportato:

- ✓ scarifica a freddo del tappetino esistente;
- ✓ posa di conglomerato bituminoso del tipo chiuso per strato di collegamento ove necessita;
- ✓ posa di conglomerato bituminoso chiuso per strato di usura di pavimentazioni stradali;
- ✓ rifacimento segnaletica orizzontale;

per un importo complessivo di progetto ammontante ad €. 49.007,00 dei quali 34.860,39 per lavori di cui € 33.413,64 per importo a base d'asta ed €. 1.446,75 per oneri della sicurezza non soggetti a ribasso, oltre ad €. 14.146,61 per somme a disposizione dell'Amministrazione, come riportato nel seguente quadro economico redatto in conformità all'art. 16 del D.P.R. 207/10

QUADRO ECONOMICO (art.16 DPR 207/2010)			
A) LAVORI			
TOTALE LAVORI DA C.M.E.			€. 34.860,39
A1) Importo a base d'asta	€. 33.413,64		
A2) Oneri sicurezza non soggetti a ribasso	€. 1.446,75		
TOTALE LAVORI	€. 34.860,39		
B) SOMME A DISPOSIZIONE DELL'AMMINISTRAZIONE:			
B1) Incentivi per funzioni tecniche ex art. 113 c. 2 del D.Lgs. 50/16 (≤2%A)		€. 697,21	
B2) Oneri conferimento a discarica compreso IVA		€. 1.895,24	
B3) Assicurazione personale interno progettista e verificatore		€. 450,00	
B4) Accertamenti e prove di laboratorio		€ 2.802,74	
B5) IVA sui lavori (22%A)		€ 7.699,29	
B6) IVA su prove di laboratorio (22%B4)		€ 616,60	

B7) Imprevisti sui lavori (<5%A)	€ 15,53	
	€.	
Totale somme a disposizione dell'Amministrazione	14.146,61	€. 14.146,61
Totale Progetto		€. 49.007,00

Per una più completa comprensione degli interventi progettati si rinvia alla visione e descrizione negli elaborati allegati al progetto.

Il progettista
Ing. Giuseppe Lo Iacono





COMUNE DI CAPACI







Area Metropolitana Città di Palermo

AREA V - Lavori Pubblici

PROGETTO ESECUTIVO

**DEGLI INTERVENTI DI MANUTENZIONE STRAORDINARIA PER
LA MESSA IN SICUREZZA DEL MANTO STRADALE DI UN
TRATTO DI VIA DEL CARABINIERE**

R2 – PIANO DI MANUTENZIONE

Il Progettista Geom. Rocco Virga 	Il Coordinatore per la Sicurezza Arch. Enrico Castellana  
Il Responsabile del Procedimento Ing. Giuseppe Lo Iacono  	Il Sindaco Pietro Puccio 









COMUNE DI CAPACI

Area Metropolitana Città di Palermo

AREA V - Lavori Pubblici

PROGETTO ESECUTIVO
DEGLI INTERVENTI DI MANUTENZIONE STRAORDINARIA PER
LA MESSA IN SICUREZZA DEL MANTO STRADALE DI UN
TRATTO DI VIA DEL CARABINIERE

R2 – PIANO DI MANUTENZIONE

Il Progettista Geom. Rocco Virga 	Il Coordinatore per la Sicurezza Arch. Enrico Castellana  
Il Responsabile del Procedimento Ing. Giuseppe Lo Iacono  	Il Sindaco Pietro Puccio 

Introduzione e riferimenti normativi

Ai fini della compilazione dei piani di manutenzione, si deve fare riferimento alla UNI 7867, 9910, 10147, 10604 e 10874, al D.Lgs. n°50 del 18 aprile 2016 e all'art.38 del D.P.R. n°207 del 05/10/2010 (regolamento di attuazione del soppresso D.Lgs. 163/06).

Vengono di seguito riportate le definizioni più significative:

Manutenzione (UNI 9910) “Combinazione di tutte le azioni tecniche ed amministrative, incluse le azioni di supervisione, volte a mantenere o a riportare un'entità in uno stato in cui possa eseguire la funzione richiesta”.

Piano di manutenzione (UNI 10874) “Procedura avente lo scopo di controllare e ristabilire un rapporto soddisfacente tra lo stato di funzionalità di un sistema o di sue unità funzionali e lo standard qualitativo per esso/a assunto come riferimento. Consiste nella previsione del complesso di attività inerenti la manutenzione di cui si presumono la frequenza, gli indici di costo orientativi e le strategie di attuazione nel medio lungo periodo”.

Unità tecnologica (UNI 7867) – Sub sistema – “Unità che si identifica con un raggruppamento di funzioni, compatibili tecnologicamente, necessarie per l'ottenimento di prestazioni ambientali”.

Componente (UNI 10604) “Elemento costruttivo o aggregazione funzionale di più elementi facenti parte di un sistema”.

Elemento, entità (UNI 9910) – Scheda – “Ogni parte, componente, dispositivo, sottosistema, unità funzionale, apparecchiatura o sistema che può essere considerata individualmente”:

Facendo riferimento alla norma UNI 10604 si sottolinea che l'*obiettivo della manutenzione* di un immobile è quello di “garantire l'utilizzo del bene, mantenendone il valore patrimoniale e le prestazioni iniziali entro limiti accettabili per tutta la vita utile e favorendone l'adeguamento tecnico e normativo alle iniziali o nuove prestazioni tecniche scelte dal gestore o richieste dalla legislazione”.

L'art. 38 del succitato D.P.R. 207/2010 prevede che sia redatto, da parte dei professionisti incaricati della progettazione, un Piano di Manutenzione dell'opera e delle sue parti, obbligatorio secondo varie decorrenze. Tale piano è, secondo quanto indicato dall'articolo citato, un “documento complementare al progetto esecutivo e prevede, pianifica e programma, tenendo conto degli elaborati progettuali esecutivi effettivamente realizzati, l'attività di manutenzione”.

Il Piano di Manutenzione, pur con contenuto differenziato in relazione all'importanza e alla specificità dell'intervento, deve essere costituito dai seguenti documenti operativi:

- il programma di manutenzione
- il manuale di manutenzione
- il manuale d'uso

oltre alla presente relazione generale.

Programma di manutenzione

Il programma di manutenzione è suddiviso nei tre sottoprogrammi:

- sottoprogramma degli Interventi
- sottoprogramma dei Controlli
- sottoprogramma delle Prestazioni

Sottoprogramma degli Interventi

Il sottoprogramma degli interventi di manutenzione riporta in ordine temporale i differenti interventi di manutenzione al fine di fornire le informazioni per una corretta conservazione del bene.

Sottoprogramma dei Controlli

Il sottoprogramma dei controlli di manutenzione definisce il programma di verifiche e dei controlli al fine di rilevare il livello prestazionale nei successivi momenti di vita utile dell'opera, individuando la dinamica della caduta di prestazioni aventi come estremi il valore di collaudo e quello minimo di norma.

Sottoprogramma delle Prestazioni

Il sottoprogramma delle prestazioni prende in considerazione, secondo la classe di requisito, le prestazioni fornite dal bene e dalle sue parti nel corso del suo ciclo di vita.

Manuale di manutenzione

Rappresenta il manuale di istruzioni riferite alla manutenzione delle parti più importanti del bene, ed in particolare degli impianti tecnologici. Il manuale deve fornire, in relazione alle diverse unità tecnologiche (sub sistemi), alle caratteristiche dei materiali o dei componenti interessanti, le indicazioni necessarie per una corretta manutenzione, nonché il ricorso ai centri di assistenza o di servizio.

Gli elementi informativi del manuale di manutenzione, necessari per una corretta manutenzione, elencati nell'ultimo regolamento di attuazione sono:

- la collocazione nell'intervento delle parti menzionate;
- la rappresentazione grafica;
- il livello minimo delle prestazioni (diagnostica);
- le anomalie riscontrabili;
- le manutenzioni eseguibili dall'utente;
- le manutenzioni da eseguire a cura del personale specializzato.

Manuale d'uso

Rappresenta il manuale di istruzioni riferite all'uso delle parti più importanti del bene, ed in particolare degli impianti tecnologici. Il manuale deve contenere l'insieme delle informazioni atte a permettere all'utente di conoscere le modalità di fruizione del bene, nonché tutti gli elementi necessari per limitare il più possibile i danni derivanti da un cattivo uso; per consentire di eseguire tutte le operazioni necessarie alla sua conservazione che non richiedano conoscenze specialistiche e per riconoscere tempestivamente fenomeni di deterioramento anomalo al fine di sollecitare interventi specialistici. Gli elementi informativi che devono fare parte del manuale d'uso, elencati nell'ultimo regolamento di attuazione, sono:

- la collocazione nell'intervento delle parti menzionate;
- la rappresentazione grafica;
- la descrizione;
- le modalità d'uso corretto.

PROGETTO DEFINITIVO DEGLI INTERVENTI DI MANUTENZIONE STRAORDINARIA PER LA MESSA IN SICUREZZA DEL MANTO STRADALE DI UN TRATTO DI VIA DEL CARABINIERE

Soggetti che intervengono nel piano

Committente:

Comune di Capaci , Via Umberto I - 90040 Capaci (PA)

Responsabile Unico del Procedimento:

ing. Lo Iacono Giuseppe, Via Umberto I - 90040 Capaci (PA)

Progettista:

geom Virga Rocco, Via Umberto I - 90040 Capaci (PA)

Anagrafe dell'Opera

Dati Generali:

Descrizione opera:

Lavori di manutenzione straordinaria

Ubicazione: via del Carabiniere, Capaci - Palermo

Le Opere

Il sistema in oggetto può scomporsi nelle singole opere che lo compongono, sia in maniera longitudinale che trasversale.

Questa suddivisione consente di individuare univocamente un elemento nel complesso dell'opera in progetto.

CORPI D'OPERA:

I corpi d'opera considerati sono:

- Pavimentazione stradale

UNITA' TECNOLOGICHE:

◆ **Pavimentazione stradale**

- Infrastrutture viarie

COMPONENTI:

◆ **Pavimentazione stradale**

- Infrastrutture viarie

- Strade

ELEMENTI MANUTENTIBILI:

◆ **Pavimentazione stradale**

- Infrastrutture viarie

- Strade

- *Pavimentazione stradale bituminosa*



COMUNE DI CAPACI

Area Metropolitana Città di Palermo

AREA V - Lavori Pubblici

***PROGETTO DEFINITIVO
DEGLI INTERVENTI DI MANUTENZIONE STRAORDINARIA PER
LA MESSA IN SICUREZZA DEL MANTO STRADALE DI UN
TRATTO DI VIA DEL CARABINIERE***

**PIANO DI MANUTENZIONE
PROGRAMMA DI
MANUTENZIONE
SOTTOPROGRAMMA DEGLI INTERVENTI
(Articolo 38 D.P.R. 207/2010)**

Il Progettista	Il Coordinatore per la Sicurezza
Geom. Rocco Virga	

Il Responsabile del Procedimento	Il Sindaco
Ing. Giuseppe Lo Iacono	Pietro Puccio

Corpo d'Opera – N°1 – Pavimentazione stradale**Infrastrutture viarie – Su_001**

Strade – Co-001		
CODICE	INTERVENTI	FREQUENZA
Sc-001	Pavimentazione stradale bituminosa	
Sc-001/In-001	Intervento: Rinnovo manto Rinnovo del manto stradale con rifacimento parziale o totale della zona degradata e/o usurata. Demolizione ed asportazione del vecchio manto, pulizia e ripristino degli strati di fondo, pulizia e posa del nuovo manto con l'impiego di bitumi stradali a caldo. Ditte Specializzate: Specializzati vari	Quando occorre



COMUNE DI CAPACI

Area Metropolitana Città di Palermo

AREA V - Lavori Pubblici

***PROGETTO DEFINITIVO
DEGLI INTERVENTI DI MANUTENZIONE STRAORDINARIA PER
LA MESSA IN SICUREZZA DEL MANTO STRADALE DI UN
TRATTO DI VIA DEL CARABINIERE***

**PIANO DI MANUTENZIONE
PROGRAMMA DI MANUTENZIONE
SOTTOPROGRAMMA DEI CONTROLLI
(Articolo 38 D.P.R. 207/2010)**

Il Progettista	Il Coordinatore per la Sicurezza
Geom. Rocco Virga	

Il Responsabile del Procedimento	Il Sindaco
Ing. Giuseppe Lo Iacono	Pietro Puccio

Corpo d'Opera – N°1 – Pavimentazione stradale**Infrastrutture viarie – Su_001**

Strade – Co-001			
CODICE	INTERVENTI	CONTROLLO	FREQUENZA
Sc-001	Pavimentazione stradale bituminosa		
Sc-001/Cn-001	<p>Cause possibili delle anomalie: Origine dei difetti di superficie:</p> <ul style="list-style-type: none"> -usura; -substrato insufficiente; -mancanza di drenaggio in sito umido; -pessima qualità dei leganti; -inerti non adatti; -terrapieno non stabilizzato; -rivestimento e substrato non sufficienti per il traffico o per i carichi puntuali; -fughe d'acqua accidentali provocanti erosioni; -cantiere di sbancamento in prossimità; -stagnazione di acqua piovana; -fuga accidentale di idrocarburi o di prodotti chimici che comporta il degrado del legante dei prodotti bituminosi. <p>Origine dei difetti di cordoli e canali di scarico:</p> <ul style="list-style-type: none"> -assenza o insufficienza di ghiaia. <p>Origini dei difetti del suolo:</p> <ul style="list-style-type: none"> -variazione della portanza del sottosuolo; -variazione del livello della falda; -opere in sottosuolo non previste. <p>Controllo: Verifica manto stradale Verifica dello stato generale. Verifica dell'assenza di eventuali anomalie della pavimentazione (buche, cedimenti, sollevamenti, difetti di pendenza, fessurazioni, ecc.).</p> <p>Requisiti da verificare: <i>-Accettabilità della classe</i></p> <p>Anomalie: <i>-Buche, -Distacco, -Errori di pendenza, -Fessurazioni, -Sollevamento, -Usura manto</i></p> <p>Ditte Specializzate: Specializzati vari</p>	Controllo	90 giorni



COMUNE DI CAPACI

Area Metropolitana Città di Palermo

AREA V - Lavori Pubblici

***PROGETTO DEFINITIVO
DEGLI INTERVENTI DI MANUTENZIONE STRAORDINARIA PER
LA MESSA IN SICUREZZA DEL MANTO STRADALE DI UN
TRATTO DI VIA DEL CARABINIERE***

**PIANO DI MANUTENZIONE
PROGRAMMA DI
MANUTENZIONE
SOTTOPROGRAMMA DELLE PRESTAZIONI
(Articolo 38 D.P.R. 207/2010)**

Il Progettista	Il Coordinatore per la Sicurezza
Geom. Rocco Virga	

Il Responsabile del Procedimento	Il Sindaco
Ing. Giuseppe Lo Iacono	Pietro Puccio

PROGETTO DEFINITIVO DEGLI INTERVENTI DI MANUTENZIONE STRAORDINARIA PER LA MESSA IN SICUREZZA DEL MANTO STRADALE DI UN TRATTO DI VIA DEL CARABINIERE

Classe Requisito

Di stabilità

Infrastrutture viarie - Su_001			
CODICE	INTERVENTI	CONTROLLO	FREQUENZA
Co-001	Strade		
Co-001/Re-010	<p>Requisito: Resistenza meccanica <i>Le strutture in sottosuolo dovranno essere in grado di contrastare le eventuali manifestazioni di deformazioni e cedimenti rilevanti dovuti all'azione di determinate sollecitazioni (carichi, forze sismiche, ecc.).</i></p> <p>Livello minimo per la prestazione: Per i livelli minimi si rimanda alle prescrizioni di legge e di normative vigenti in materia.</p> <p>Normativa: -Legge 5.11.1971 n.1086 (G.U. 21.12.1971 n.321): "Norme per la disciplina delle opere in conglomerato cementizio, normale e precompresso ed a struttura metallica"; - Legge 2.21974 n.64: "Provvedimenti per le costruzioni con particolari prescrizioni per le zone sismiche"; - D.M.LL.PP. 16.1.1996 (5 feb. 1996 n.29): "Norme tecniche relative ai criteri generali per la verifica di sicurezza delle costruzioni e dei carichi e sovraccarichi"; - Circolare 31.7.1979 n.19581: "Legge 5 novembre 1971 n.1086 art.7, Collaudo statico"; - Circolare 23.10.1979 n.19777: "Competenza amministrativa per la Legge 5 novembre 1971 n.1086 e Legge 2 febbraio 1974 n.64"; - Circolare 4.7.1996 n.156AA/STC del M. LLPP (G.U. del 16.9.1996, S. n.151): "Istruzioni per l'applicazione delle "Norme tecniche relative ai criteri generali per la verifica di sicurezza delle costruzioni e dei carichi e sovraccarichi" di cui al D.M. 16 gennaio 1996"; - Circolare 14.12.1999, n.346/STC: "Concessione ai laboratori per prove sui materiali da costruzione, di cui alla Legge 5 novembre 1971 n.1086, art.20"; - UNI 6130/1; - UNI 6130/2; - UNI 8290-2; - UNI EN 384; - UNI EN 1356; - UNI ENV 1992 Eurocodice 2; - UNI ENV 1995/1/1.</p> <p>STRUTTURE IN CALCESTRUZZO: - D.M.LL.PP. 3.12.1987 (G.U. 7.5.1988): "Norme tecniche per la progettazione esecuzione e collaudo delle costruzioni prefabbricate"; - D.M. 9.1.1996 (G.U. 5.1.1996 n.29): "norme tecniche per il calcolo, l'esecuzione ed il collaudo delle strutture in cemento armato normale e precompresso e per le strutture metalliche"; - Circolare M.LL.PP. 9.1.1980 n.20049: "Istruzioni relative ai controlli sul conglomerato cementizio adoperato per le strutture in cemento armato"; - Circolare M.LL.PP.16.3.1989 n.31104: "Istruzioni in merito alle norme tecniche per la progettazione, esecuzione e collaudo delle costruzioni prefabbricate"; - Circolare 15.10.1996 n.252 AA.GG./S.T.C.: "Istruzioni per l'applicazione delle "Norme tecniche per il calcolo, l'esecuzione ed il collaudo delle opere in cemento armato normale e precompresso e per strutture metalliche" di cui al D.M. 9 gennaio 1996".</p> <p>STRUTTURE IN ACCIAIO: - D.M. 9.1.1996 (G.U. 5.2.1996 n.29): "Norme tecniche per il calcolo, l'esecuzione ed il collaudo delle strutture in cemento armato normale e precompresso e per le strutture metalliche"; - Circolare 15.10.1996 n.252 AA.GG./S.T.C.: "Istruzioni per l'applicazione delle "norme tecniche per il calcolo, l'esecuzione ed il collaudo delle opere in cemento armato normale e precompresso e per strutture metalliche" di cui al D.M. 9 gennaio 1996"; - UNI 8634; - UNI 9503; - UNI ENV 1993 Eurocodice 3; - UNI ENV 1999 Eurocodice 9; - SS UNI U50.00.299.0.</p> <p>STRUTTURE MISTE: - D.M. 9.1.1996 (G.U. 5.2.1996 n.29): "Norme tecniche per il calcolo, l'esecuzione ed il collaudo delle strutture in cemento armato normale e precompresso e per le strutture metalliche"; - UNI ENV 1994 Eurocodice 4.</p> <p>STRUTTURE IN LEGNO: - UNI ENV 1995 Eurocodice 5: "Progettazione delle strutture di legno".</p> <p>STRUTTURE IN MURATURA: - D.M.LL.PP. 20.11.1987 (G.U. 5.12.1987 n.285 Supplemento): "Norme tecniche per la progettazione, esecuzione e collaudo degli edifici in muratura e per il loro consolidamento";</p>		

- Circolare M.LL.PP. 4.1.1989 n.30787: "Istruzioni in merito alle norme tecniche per la progettazione, esecuzione e collaudo degli edifici in muratura e per il loro consolidamento"; - UNI ENV 1996 Eurocodice 6: "Progettazione delle strutture di muratura".		
--	--	--

Classe Requisito

Funzionalità tecnologica

Infrastrutture viarie - Su_001			
CODICE	INTERVENTI	CONTROLLO	FREQUENZA
Co-001	Strade		
Co-001/Re-001	<p>Requisito: Accessibilità <i>Le strade, le aree a sosta e gli altri elementi della viabilità devono essere dimensionati ed organizzati in modo da essere raggiungibile e praticabile, garantire inoltre la sicurezza e l'accessibilità durante la circolazione da parte dell'utenza.</i></p> <p>Livello minimo per la prestazione: CARREGGIATA: larghezza compresa fra i 3,00 e i 3,75 m; deve essere dotata di sovrastruttura estesa per una larghezza di 0,30 m da entrambi i lati della carreggiata; STRISCIA DI SEGNALETICA di margine verso la banchina: può essere omessa nelle strade di tipo B e C; deve avere larghezza => a 0,10 m nelle strade di tipo IV, V e VI, deve avere larghezza => a 0,15 m nelle strade di tipo I, II, IIIA; la striscia di separazione tra una corsia di marcia e una eventuale corsia supplementare per veicoli lenti deve avere larghezza => a 0,20 m; BANCHINA: larghezza compresa fra 1,00 m a 3,00-3.50 m; nelle grande arterie la larghezza minima è di 3,00 m; CIGLI E CUNETTE: hanno profondità compresa fra 0,30 e 0,50 m e larghezza compresa fra 1,00 e 2,00 m; PIAZZOLE DI SOSTE: le strade di tipo III, IV, V e VI devono essere dotate di piazzole di sosta con dimensioni minime: larghezza 3,00 m; lunghezza 20,00 m + 18,00 m + 20,00 m; PENDENZA LONGITUDINALE: nelle strade di tipo B e C = 12%; nelle strade di tipo VI = 10%; nelle strade di tipo V e A = 7%; nelle strade di tipo IV e III = 6%; nelle strade di tipo II e I = 3-5%; PENDENZA TRASVERSALE: nei rettili 2,5 %; nelle curve compresa fra 2,5 e 7 %.</p> <p>CARATTERISTICHE GEOMETRICHE MINIME DELLA SEZIONE STRADALE (BOLL. UFF. CNR N.60 DEL 26.4.1978)</p> <p>STRADE PRIMARIE Tipo di carreggiate: a senso unico separate da spartitraffico Larghezza corsie: 3,50 m N. corsie per senso di marcia: 2 o più Larghezza minima spartitraffico centrale: 1,60 m con barriere Larghezza corsia di emergenza: 3,00 m Larghezza banchine: - Larghezza minima marciapiedi: - Larghezza minima fasce di pertinenza: 20 m</p> <p>STRADE DI SCORRIMENTO Tipo di carreggiate: Separate ovunque possibile Larghezza corsie: 3,25 m N. corsie per senso di marcia: 2 o più Larghezza minima spartitraffico centrale: 1,10 m con barriere Larghezza corsia di emergenza: - Larghezza banchine: 1,00 m Larghezza minima marciapiedi: 3,00 m Larghezza minima fasce di pertinenza: 15 m</p> <p>STRADE DI QUARTIERE Tipo di carreggiate: a unica carreggiata in doppio senso Larghezza corsie: 3,00 m N. corsie per senso di marcia: 1 o più con cordolo sagomato o segnaletica Larghezza minima spartitraffico centrale: 0,50 m Larghezza corsia di emergenza: - Larghezza banchine: 0,50 m Larghezza minima marciapiedi: 4,00 m Larghezza minima fasce di pertinenza: 12m</p> <p>STRADE LOCALI Tipo di carreggiate: a unica carreggiata in doppio senso Larghezza corsie: 2,75 m N. corsie per senso di marcia: 1 o più Larghezza minima spartitraffico centrale: - Larghezza corsia di emergenza: - Larghezza banchine: 0,50 m Larghezza minima marciapiedi: 3,00 m</p>		

	<p>Larghezza minima fasce di pertinenza: 5,00 m</p> <p>Normativa: -Legge 9.1.1989 n.13; -D.P.R. 24.5.1988 n.236; -D.P.R. 16.12.1992 n.495; -D.M. 2.4.1968 n.1444; -D.M. 11.4.1968 n.1404; -D.M. 2.7.1981; -D.M. 11.3.1988; -Decreto 14.6.1989 n.236; -D.M. 16.1.1996; -D.Lgs. 30.4.1992 n.285 (Nuovo Codice della strada); -D. Lgs. 10.9.1993 n.360; -Circ. Min. LL.PP. n.2575 del 8.8.1986; -UNI EN 1251; -UNI EN ISO 6165; -CNR UNI 10006; -CNR UNI 10007; -Bollettino Ufficiale CNR n.60 del 26.4.1978; -Bollettino Ufficiale CNR n.78 del 28.7.1980; -Bollettino Ufficiale CNR n.90 del 15.4.1983.</p>		
--	---	--	--



COMUNE DI CAPACI

Area Metropolitana Città di Palermo

AREA V - Lavori Pubblici

***PROGETTO DEFINITIVO
DEGLI INTERVENTI DI MANUTENZIONE STRAORDINARIA PER
LA MESSA IN SICUREZZA DEL MANTO STRADALE DI UN
TRATTO DI VIA DEL CARABINIERE***

**PIANO DI MANUTENZIONE
MANUALE DI MANUTENZIONE
(Articolo 38 D.P.R. 207/2010)**

Il Progettista	Il Coordinatore per la Sicurezza
Geom. Rocco Virga	

Il Responsabile del Procedimento	Il Sindaco
Ing. Giuseppe Lo Iacono	Pietro Puccio

Elenco Corpi d'Opera

N° 1	Pavimentazione Su_001 stradale	Infrastrutture viarie
------	-----------------------------------	-----------------------

Corpo d'Opera N° 1 - Pavimentazione stradale

Infrastrutture viarie - Su_001

REQUISITI E PRESTAZIONI

Su_001/Re-001 - Requisito: Accessibilità

Classe Requisito: Funzionalità tecnologica

Le strade, le aree a sosta e gli altri elementi della viabilità devono essere dimensionati ed organizzati in modo da essere raggiungibile e praticabile, garantire inoltre la sicurezza e l'accessibilità durante la circolazione da parte dell'utenza.

Prestazioni: *Le strade, le aree a sosta e gli altri elementi della viabilità devono assicurare la normale circolazione di veicoli e pedoni ma soprattutto essere conformi alle norme sulla sicurezza e alla prevenzione di infortuni a mezzi e persone.*

I tipi di strade possono essere distinti in:

- I° (strada a carreggiata separata) con intervallo di velocità $110 < V_p \leq 140$;
- II° (strada a carreggiata separata) con intervallo di velocità $90 < V_p \leq 120$;
- III° (strada a carreggiata separata) con intervallo di velocità $80 < V_p \leq 100$;
- IV° (strada a carreggiata unica) con intervallo di velocità $80 < V_p \leq 100$;
- V° (strada a carreggiata unica) con intervallo di velocità $60 < V_p \leq 80$;
- VI° (strada a carreggiata unica) con intervallo di velocità $40 < V_p \leq 60$;
- A con intervallo di velocità (km/h) $60 < V_p \leq 80$;
- B con intervallo di velocità (km/h) $V_p \leq 40$;
- C con intervallo di velocità (km/h) $V_p \leq 40$.

Livello minimo per la prestazione: **CARREGGIATA:** larghezza compresa fra i 3,00 e i 3,75 m; deve essere dotata di sovrastruttura estesa per una larghezza di 0,30 m da entrambi i lati della carreggiata;

STRISCIA DI SEGNALETICA di margine verso la banchina: può essere omessa nelle strade di tipo B e C; deve avere larghezza \Rightarrow a 0,10 m nelle strade di tipo IV, V e VI, deve avere larghezza \Rightarrow a 0,15 m nelle strade di tipo I, II, IIIA; la striscia di separazione tra una corsia di marcia e una eventuale corsia supplementare per veicoli lenti deve avere larghezza \Rightarrow a 0,20 m;

BANCHINA: larghezza compresa fra 1,00 m a 3,00-3,50 m; nelle grande arterie la larghezza minima è di 3,00 m;

CIGLI E CUNETTE: hanno profondità compresa fra 0,30 e 0,50 m e larghezza compresa fra 1,00 e 2,00 m;

PIAZZOLE DI SOSTE: le strade di tipo III, IV, V e VI devono essere dotate di piazzole di sosta con dimensioni minime: larghezza 3,00 m; lunghezza 20,00 m + 18,00 m + 20,00 m;

PENDENZA LONGITUDINALE: nelle strade di tipo B e C = 12%; nelle strade di tipo VI = 10%; nelle strade di tipo V e A = 7%; nelle strade di tipo IV e III = 6%; nelle strade di tipo II e I = 3-5%;

PENDENZA TRASVERSALE: nei rettifili 2,5 %; nelle curve compresa fra 2,5 e 7 %.

CARATTERISTICHE GEOMETRICHE MINIME DELLA SEZIONE STRADALE (BOLL. UFF. CNR N.60 DEL 26.4.1978)

STRADE PRIMARIE

Tipo di carreggiate: a senso unico separate da spartitraffico

Larghezza corsie: 3,50 m

N. corsie per senso di marcia: 2 o più

Larghezza minima spartitraffico centrale: 1,60 m con barriere

Larghezza corsia di emergenza: 3,00 m

Larghezza banchine: -

Larghezza minima marciapiedi: -

Larghezza minima fasce di pertinenza: 20 m

STRADE DI SCORRIMENTO

Tipo di carreggiate: Separate ovunque possibile

Larghezza corsie: 3,25 m

N. corsie per senso di marcia: 2 o più

Larghezza minima spartitraffico centrale: 1,10 m con barriere

Larghezza corsia di emergenza: -

Larghezza banchine: 1,00 m

Larghezza minima marciapiedi: 3,00 m

Larghezza minima fasce di pertinenza: 15 m

STRADE DI QUARTIERE

Tipo di carreggiate: a unica carreggiata in doppio senso

Larghezza corsie: 3,00 m

N. corsie per senso di marcia: 1 o più con cordolo sagomato o segnaletica

Larghezza minima spartitraffico centrale: 0,50 m

Larghezza corsia di emergenza: -

Larghezza banchine: 0,50 m

Larghezza minima marciapiedi: 4,00 m

Larghezza minima fasce di pertinenza: 12m

STRADE LOCALI

Tipo di carreggiate: a unica carreggiata in doppio senso

Larghezza corsie: 2,75 m

N. corsie per senso di marcia: 1 o più

Larghezza minima spartitraffico centrale: -

Larghezza corsia di emergenza: -

Larghezza banchine: 0,50 m

Larghezza minima marciapiedi: 3,00 m

Larghezza minima fasce di pertinenza: 5,00 m

Normativa: -Legge 9.1.1989 n.13; -D.P.R. 24.5.1988 n.236; -D.P.R. 16.12.1992 n.495; -D.M. 2.4.1968 n.1444; -D.M. 11.4.1968 n.1404; -D.M. 2.7.1981; -D.M. 11.3.1988; -Decreto 14.6.1989 n.236; -D.M. 16.1.1996; -D.Lgs. 30.4.1992 n.285 (Nuovo Codice della strada); -D. Lgs. 10.9.1993 n.360; -Circ. Min. LL.PP. n.2575 del 8.8.1986; -UNI EN 1251; -UNI EN ISO 6165; -CNR UNI 10006; -CNR UNI 10007; -Bollettino Ufficiale CNR

n.60 del 26.4.1978; -Bollettino Ufficiale CNR n.78 del 28.7.1980; -Bollettino Ufficiale CNR n.90 del 15.4.1983.

Su_001/Re-010 - Requisito: Resistenza meccanica

Classe Requisito: Di stabilità

Le strutture in sottosuolo dovranno essere in grado di contrastare le eventuali manifestazioni di deformazioni e cedimenti rilevanti dovuti all'azione di determinate sollecitazioni (carichi, forze sismiche, ecc.).

Prestazioni: *Le strutture in sottosuolo, sotto l'effetto di carichi statici, dinamici e accidentali devono assicurare stabilità e resistenza.*

Livello minimo per la prestazione: *Per i livelli minimi si rimanda alle prescrizioni di legge e di normative vigenti in materia.*

Normativa: -Legge 5.11.1971 n.1086 (G.U. 21.12.1971 n.321): "Norme per la disciplina delle opere in conglomerato cementizio, normale e precompresso ed a struttura metallica";

- Legge 2.2.1974 n.64: "Provvedimenti per le costruzioni con particolari prescrizioni per le zone sismiche";

- D.M.LL.PP. 16.1.1996 (5 feb. 1996 n.29): "Norme tecniche relative ai criteri generali per la verifica di sicurezza delle costruzioni e dei carichi e sovraccarichi";

- Circolare 31.7.1979 n.19581: "Legge 5 novembre 1971 n.1086 art.7, Collaudo statico";

- Circolare 23.10.1979 n.19777: "Competenza amministrativa per la Legge 5 novembre 1971 n.1086 e Legge 2 febbraio 1974 n.64"; - Circolare 4.7.1996 n.156AA/STC del M. LLPP (G.U. del 16.9.1996, S. n.151): "Istruzioni per l'applicazione delle "Norme tecniche relative ai criteri generali per la verifica di sicurezza delle costruzioni e dei carichi e sovraccarichi" di cui al D.M. 16 gennaio 1996";

- Circolare 14.12.1999, n.346/STC: "Concessione ai laboratori per prove sui materiali da costruzione, di cui alla Legge 5 novembre 1971 n.1086, art.20";

- UNI 6130/1; - UNI 6130/2; - UNI 8290-2; - UNI EN 384; - UNI EN 1356; - UNI ENV 1992 Eurocodice 2; - UNI ENV 1995/1/1.

STRUTTURE IN CALCESTRUZZO:

- D.M.LL.PP. 3.12.1987 (G.U. 7.5.1988): "Norme tecniche per la progettazione esecuzione e collaudo delle costruzioni prefabbricate"; - D.M. 9.1.1996 (G.U. 5.1.1996 n.29): "norme tecniche per il calcolo, l'esecuzione ed il collaudo delle strutture in cemento armato normale e precompresso e per le strutture metalliche";

- Circolare M.LL.PP. 9.1.1980 n.20049: "Istruzioni relative ai controlli sul conglomerato cementizio adoperato per le strutture in cemento armato";

- Circolare M.LL.PP.16.3.1989 n.31104: "Istruzioni in merito alle norme tecniche per la progettazione, esecuzione e collaudo delle costruzioni prefabbricate";

- Circolare 15.10.1996 n.252 AA.GG./S.T.C.: "Istruzioni per l'applicazione delle "Norme tecniche per il calcolo, l'esecuzione ed il collaudo delle opere in cemento armato normale e precompresso e per strutture metalliche" di cui al D.M. 9 gennaio 1996".

STRUTTURE IN ACCIAIO:

- D.M. 9.1.1996 (G.U. 5.2.1996 n.29): "Norme tecniche per il calcolo, l'esecuzione ed il collaudo delle strutture in cemento armato normale e precompresso e per le strutture metalliche";

- Circolare 15.10.1996 n.252 AA.GG./S.T.C.: "Istruzioni per l'applicazione delle "norme tecniche per il calcolo, l'esecuzione ed il collaudo delle opere in cemento armato normale e precompresso e per strutture metalliche" di cui al D.M. 9 gennaio 1996";

- UNI 8634; - UNI 9503; - UNI ENV 1993 Eurocodice 3; - UNI ENV 1999 Eurocodice 9; - SS UNI U50.00.299.0.

STRUTTURE MISTE:

- D.M. 9.1.1996 (G.U. 5.2.1996 n.29): "Norme tecniche per il calcolo, l'esecuzione ed il collaudo delle strutture in cemento armato normale e precompresso e per le strutture metalliche";

- UNI ENV 1994 Eurocodice 4.

STRUTTURE IN LEGNO:

- UNI ENV 1995 Eurocodice 5: "Progettazione delle strutture di legno".

STRUTTURE IN MURATURA:

- D.M.LL.PP. 20.11.1987 (G.U. 5.12.1987 n.285 Supplemento): "Norme tecniche per la progettazione, esecuzione e collaudo degli edifici in muratura e per il loro consolidamento";

- Circolare M.LL.PP. 4.1.1989 n.30787: "Istruzioni in merito alle norme tecniche per la progettazione, esecuzione e collaudo degli edifici in muratura e per il loro consolidamento";

- UNI ENV 1996 Eurocodice 6: "Progettazione delle strutture di muratura".

Infrastrutture viarie - Su_001 - Elenco Componenti -

Su_001/Co-001 Strade

Strade - Su_001/Co-001

Le strade rappresentano parte delle infrastrutture della viabilità che permettono il movimento o la sosta veicolare e il movimento pedonale. La classificazione e la distinzione delle strade viene fatta in base alla loro natura ed alle loro caratteristiche: A)Autostrade; B)Strade extraurbane principali; C)Strade extraurbane secondarie; D)Strade urbane di scorrimento; E)Strade urbane di quartiere; F)Strade locali. Da un punto di vista delle caratteristiche degli elementi della sezione stradale si possono individuare: la carreggiata; la banchina; il margine centrale; i cigli e le cunette; le scarpate; le piazzole di sosta, ecc..

Le strade e tutti gli elementi che ne fanno parte vanno mantenuti periodicamente non solo per assicurare la normale circolazione di veicoli e pedoni ma soprattutto nel rispetto delle norme sulla sicurezza e la prevenzione di infortuni a mezzi e persone.

Strade - Su_001/Co-001 - Elenco Schede -

Su_001/Co-001/Sc-001 Pavimentazione stradale bituminosa

Pavimentazione stradale bituminosa - Su_001/Co-001/Sc-001

Si tratta di pavimentazioni stradali realizzate con bitumi per applicazioni stradali ottenuti dai processi di raffinazione, lavorazione del petrolio greggio. In generale i bitumi per le applicazioni stradali vengono suddivisi in insiemi di classi caratterizzate:

- dai valori delle penetrazioni nominali
- dai valori delle viscosità dinamiche.

Tali parametri variano a secondo del paese di utilizzazione.

Diagnostica:

Cause possibili delle anomalie:

Origine dei difetti di superficie:

- usura;
- substrato insufficiente;
- mancanza di drenaggio in sito umido;
- pessima qualità dei leganti;
- inerti non adatti;
- terrapieno non stabilizzato;
- rivestimento e substrato non sufficienti per il traffico o per i carichi puntuali;
- fughe d'acqua accidentali provocanti erosioni;
- cantiere di sbancamento in prossimità;
- stagnazione di acqua piovana;
- fuga accidentale di idrocarburi o di prodotti chimici che comporta il degrado del legante dei prodotti bituminosi.

Origine dei difetti di cordoli e canali di scarico:

- assenza o insufficienza di ghiaia.

Origini dei difetti del suolo:

- variazione della portanza del sottosuolo;
- variazione del livello della falda;
- opere in sottosuolo non previste.

Requisiti e Prestazioni:

Sc-001/Re-005 - Requisito: Accettabilità della classe

Classe Requisito: Controllabilità tecnologica

I bitumi stradali dovranno possedere caratteristiche tecnologiche in base alle proprie classi di appartenenza.

Prestazioni: *I bitumi stradali dovranno rispettare le specifiche prestazionali secondo la norma UNI EN 12591: 2002*

Livello minimo per la prestazione: *I livelli prestazionali delle classi di bitume maggiormente impiegato in Italia dovranno avere le seguenti caratteristiche:*

VALORE DELLA PENETRAZIONE [x 0,1 mm]

Metodo di Prova: EN 1426

Classe 35/50: 35-50; Classe 50/70: 50-70; Classe 70/100: 70-100; Classe 160/220: 160-220.

PUNTO DI RAMMOLLIMENTO [°C]

Metodo di Prova: EN 1427

Classe 35/50: 50-58; Classe 50/70: 46-54; Classe 70/100: 43-51; Classe 160/220: 35-43.

PUNTO DI ROTTURA FRAASS - VALORE MASSIMO [°C]

Metodo di Prova: EN 12593

Classe 35/50: -5; Classe 50/70: -8; Classe 70/100: -10; Classe 160/220: -15.

PUNTO DI INFIAMMABILITA' - VALORE MINIMO [°C]

Metodo di Prova: EN 22592

Classe 35/50: 240; Classe 50/70: 230; Classe 70/100: 230; Classe 160/220: 220.

SOLUBILITA' - VALORE MINIMO [%]

Metodo di Prova: EN 12592

Classe 35/50: 99; Classe 50/70: 99; Classe 70/100: 99; Classe 160/220: 99.

RESISTENZA ALL'INDURIMENTO

Metodo di Prova: EN 12607-1

Classe 35/50: 0,5; Classe 50/70: 0,5; Classe 70/100: 0,8; Classe 160/220: 1.

PENETRAZIONE DOPO L'INDURIMENTO - VALORE MINIMO [%]

Metodo di Prova: EN 1426

Classe 35/50: 53; Classe 50/70: 50; Classe 70/100: 46; Classe 160/220: 37.

RAMMOLLIMENTO DOPO INDURIMENTO - VALORE MINIMO

Metodo di Prova: EN 1427

Classe 35/50: 52; Classe 50/70: 48; Classe 70/100: 45; Classe 160/220: 37.

VARIAZIONE DEL RAMMOLLIMENTO - VALORE MASSIMO

Metodo di Prova: EN 1427

Classe 35/50: 11; Classe 50/70: 11; Classe 70/100: 11; Classe 160/220: 12.

Anomalie Ricontrabili:

Sc-001/An-001 - Buche

Consistono nella mancanza di materiale dalla superficie del manto stradale a carattere localizzato e con geometrie e profondità irregolari spesso fino a raggiungere gli strati inferiori, ecc.).

Sc-001/An-002 - Distacco

Disgregazione e distacco di parti notevoli del materiale che può manifestarsi anche mediante espulsione di elementi prefabbricati dalla loro sede.

Sc-001/An-003 - Errori di pendenza

Consiste in un errata pendenza longitudinale o trasversale per difetti di esecuzione o per cause esterne.

Sc-001/An-004 - Fessurazioni

Presenza di rotture singole, ramificate, spesso accompagnate da cedimenti e/o avvallamenti del manto stradale.

Sc-001/An-005 - Sollevamento

Variatione localizzata della sagoma stradale con sollevamento di parti interessanti il manto stradale.

Sc-001/An-006 - Usura manto

Si manifesta con fessurazioni, rotture, mancanza di materiale, buche e sollevamenti del manto stradale e/o della pavimentazione in genere.

Controlli eseguibili dal personale specializzato**Sc-001/Cn-001 - Verifica manto stradale**

Procedura: Controllo

Frequenza: 90 giorni

Verifica dello stato generale. Verifica dell'assenza di eventuali anomalie della pavimentazione (buche, cedimenti, sollevamenti, difetti di pendenza, fessurazioni, ecc.).

Requisiti da verificare: *-Accettabilità della classe*

Anomalie: *-Buche, -Distacco, -Errori di pendenza, -Fessurazioni, -Sollevamento, -Usura manto*

Ditte Specializzate: Specializzati vari

Interventi eseguibili dal personale specializzato**Sc-001/In-001 - Rinnovo manto**

Frequenza: Quando occorre

Rinnovo del manto stradale con rifacimento parziale o totale della zona degradata e/o usurata. Demolizione ed asportazione del vecchio manto, pulizia e ripristino degli strati di fondo, pulizia e posa del nuovo manto con l'impiego di bitumi stradali a caldo.

Ditte Specializzate: Specializzati vari



COMUNE DI CAPACI

Area Metropolitana Città di Palermo

AREA V - Lavori Pubblici

***PROGETTO DEFINITIVO
DEGLI INTERVENTI DI MANUTENZIONE STRAORDINARIA PER
LA MESSA IN SICUREZZA DEL MANTO STRADALE DI UN
TRATTO DI VIA DEL CARABINIERE***

**PIANO DI MANUTENZIONE
MANUALE D'USO
(Articolo 38 D.P.R. 207/2010)**

Il Progettista	Il Coordinatore per la Sicurezza
Geom. Rocco Virga	

Il Responsabile del Procedimento	Il Sindaco
Ing. Giuseppe Lo Iacono	Pietro Puccio

Elenco Corpi d'Opera

N° 1	Pavimentazione stradale	Su_001	Infrastrutture viarie
------	----------------------------	--------	-----------------------

Corpo d'Opera N° 1 - Pavimentazione stradale**Sub Sistema** Su_001 - Infrastrutture viarie**Elenco Componenti**

Su_001/Co-001 Strade

Componente

Su_001/Co-001 - Strade

Le strade rappresentano parte delle infrastrutture della viabilità che permettono il movimento o la sosta veicolare e il movimento pedonale. La classificazione e la distinzione delle strade viene fatta in base alla loro natura ed alle loro caratteristiche: A)Autostrade; B)Strade extraurbane principali; C)Strade extraurbane secondarie; D)Strade urbane di scorrimento; E)Strade urbane di quartiere; F)Strade locali. Da un punto di vista delle caratteristiche degli elementi della sezione stradale si possono individuare: la carreggiata; la banchina; il margine centrale; i cigli e le cunette; le scarpate; le piazzole di sosta, ecc..

Le strade e tutti gli elementi che ne fanno parte vanno mantenuti periodicamente non solo per assicurare la normale circolazione di veicoli e pedoni ma soprattutto nel rispetto delle norme sulla sicurezza e la prevenzione di infortuni a mezzi e persone.

Elenco Schede

Su_001/Co-001/Sc-001 Pavimentazione stradale bituminosa

Pavimentazione stradale bituminosa - Su_001/Co-001/Sc-001

Si tratta di pavimentazioni stradali realizzate con bitumi per applicazioni stradali ottenuti dai processi di raffinazione, lavorazione del petrolio greggio. In generale i bitumi per le applicazioni stradali vengono suddivisi in insiemi di classi caratterizzate:

- dai valori delle penetrazioni nominali
- dai valori delle viscosità dinamiche.

Tali parametri variano a secondo del paese di utilizzazione.

Modalità d'uso corretto: *Controllare periodicamente l'integrità delle superfici del rivestimento attraverso valutazioni visive mirate a riscontrare anomalie evidenti. Rimuovere periodicamente gli strati delle pavimentazioni avendo cura delle caratteristiche geometriche e morfologiche delle strade. Comunque affinché tali controlli risultino efficaci affidarsi a personale tecnico con esperienza.*

Diagnostica:

Cause possibili delle anomalie:

Origine dei difetti di superficie:

- usura;
- substrato insufficiente;
- mancanza di drenaggio in sito umido;
- pessima qualità dei leganti;
- inerti non adatti;
- terrapieno non stabilizzato;
- rivestimento e substrato non sufficienti per il traffico o per i carichi puntuali;
- fughe d'acqua accidentali provocanti erosioni;
- cantiere di sbancamento in prossimità;
- stagnazione di acqua piovana;
- fuga accidentale di idrocarburi o di prodotti chimici che comporta il degrado del legante dei prodotti bituminosi.

Origine dei difetti di cordoli e canali di scarico:

- assenza o insufficienza di ghiaia.

Origini dei difetti del suolo:

- variazione della portanza del sottosuolo;
- variazione del livello della falda;
- opere in sottosuolo non previste.

Anomalie Ricontrabili:

Sc-001/An-001 - Buche

Consistono nella mancanza di materiale dalla superficie del manto stradale a carattere localizzato e con geometrie e profondità irregolari spesso fino a raggiungere gli strati inferiori, ecc.).

Sc-001/An-002 - Distacco

Disgregazione e distacco di parti notevoli del materiale che può manifestarsi anche mediante espulsione di elementi prefabbricati dalla loro sede.

Sc-001/An-003 - Errori di pendenza

Consiste in un errata pendenza longitudinale o trasversale per difetti di esecuzione o per cause esterne.

Sc-001/An-004 - Fessurazioni

Presenza di rotture singole, ramificate, spesso accompagnate da cedimenti e/o avvallamenti del manto stradale.

Sc-001/An-005 - Sollevamento

Variazione localizzata della sagoma stradale con sollevamento di parti interessanti il manto stradale.

Sc-001/An-006 - Usura manto

Si manifesta con fessurazioni, rotture, mancanza di materiale, buche e sollevamenti del manto stradale e/o della pavimentazione in genere.