
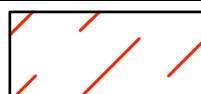








-  **VINCOLO IDROGEOLOGICO**  
R.D. n. 3267 del 30/12/1923
-  **AREE NON UTILIZZABILI A FINI URBANISTICHE ED EDIFICATORI PER RISCHIO GEOLOGICO**
-  **FAGLIE**
-  **AREE BOSCADE AI SENSI DELLA LR 16/96**  
Fonte: Studio Agricolo Forestale
-  **AREE BOSCADE AI SENSI DEL DLGS 227/01**  
Fonte: Studio Agricolo Forestale
-  **LIMITE FASCE DI RISPETTO DELLE AREE BOSCADE**  
m. 75 per boschi da 1 a 2 ha, m. 100 per boschi da 2 a 5 ha, m. 150 per boschi da 5 a 10 ha, m. 200 per boschi > di 10 ha (art. 89 LR 6/2001)
-  **CONFINE COMUNALE**
-  **SITO DI INTERESSE COMUNITARIO "RAFFO ROSSO"**  
Verde agricolo non utilizzabile a fini edificatori per rischio geologico




# COMUNE DI CAPACI

AREA METROPOLITANA CITTÀ DI PALERMO

## PIANO REGOLATORE GENERALE

Efficace ed esecutivo ai sensi del comma 3 dell'art. 54 della L.R. 19/2020 e ss.mm.ii.  
 Adeguato al D.A. n. 256/GAB del 13/10/2022 (VAS Parere n. 310/22)  
 Adeguato al parere della Soprintendenza n. 2225 del 07/02/2023  
 Adeguato alle controdeduzioni alle osservazioni



**Tav. 10c**  
scala 1:2.000

**USO DEI SUOLI E DEGLI EDIFICI E VINCOLI**  
elaborato integrativo richiesto con nota n. 12143 del 13/06/2007 dal Genio Civile di Palermo  
Aggiornamento Febbraio 2023

Progettista incaricato  
Responsabile dell'Ufficio del Piano  
**Arch. GIUSEPPE MESSINA**



Il Sindaco  
**PIETRO PUCCIO**



Viso Il Responsabile Area IV  
Urbanistica  
Geom. Rocco Virga

