



prot. n° 83401  
del 07-nov-14

**AVVISO REGIONALE DI PROTEZIONE CIVILE**

**PER IL RISCHIO IDROGEOLOGICO E IDRAULICO N. 14004**

(Direttiva P.C.M. 27/02/2004 e ss.mm.ii. - Sistema di allertamento per rischio idrogeologico e idraulico)

**VALIDITA': dalle ore 16:00 del 7-nov-2014 fino alle ore 24:00 del 8-nov-2014**

**VISTI I SEGUENTI DOCUMENTI EMESSI DAL DPC/CENTRO FUNZIONALE CENTRALE:**

VALUTAZIONI METEOROLOGICHE NUMERICHE	del	7-nov-2014	PREVISIONI METEO SINOTTICHE NAZIONALI del	7-nov-2014
BOLLETTINO DI VIGILANZA METEOROLOGICA NAZIONALE	del	7-nov-2014		
<input checked="" type="checkbox"/> L'AVVISO DI CONDIZIONI METEOROLOGICHE AVVERSE	del	7-nov-2014	n. 14132	Prot.DPC/RIA/ 57884

**ATTESO CHE SONO PREVISTI I SEGUENTI FENOMENI:**

**per la giornata di oggi 07-nov-14**

**per la giornata di domani 08-nov-14**

Diffuse, a prevalente carattere di rovescio o temporale, su zone centro-orientale, con quantitativi cumulati da elevati a molto elevati	<b>PRECIPITAZIONI</b>	Sparse, anche a carattere di rovescio o temporale, su Sicilia orientale, con quantitativi cumulati moderati;
Nessun fenomeno significativo	<b>NEVICATE</b>	Nessun fenomeno significativo.
Nessun fenomeno significativo	<b>VISIBILITA'</b>	Nessun fenomeno significativo.
Senza variazioni significative	<b>TEMPERATURE</b>	Senza grandi variazioni.
Di burrasca dai quadranti meridionali con rinforzi fino a burrasca forte o tempesta; tendenza a ruotare da nord sulla Sicilia occidentale	<b>VENTI</b>	Da forti a burrasca sui settentrionali sulla Sicilia occidentale e zone ioniche, in attenuazione
Molto agitato lo Stretto di Sicilia; agitato lo Ionio e il Tirreno meridionale settore ovest; molto mossi i restanti mari	<b>MARI</b>	Agitati i bacini meridionali, o lo Ionio e lo Stretto di Sicilia; molto mossi i bacini occidentali ed il Tirreno centro-meridionale settore ovest.
<b>Dal tardo pomeriggio di oggi per 12 ore, si prevedono venti ad intensità di burrasca forte, con possibili raffiche fino ad intensità di tempesta o uragano, sui settori meridionali e orientali, prov RG e SR e parziale prov CL, AG,CT. Rischio violento mareggiate lungo le coste esposte. Dalla sera di oggi per 12-18 ore, si prevedono precipitazioni a carattere di rovescio o temporale sui settori meridionali e ionici. Rovesci di forte intensità, attività elettrica e forti raffiche di vento.</b>	<b>CONDI-METEO AVVERSE</b>	<b>Dal tardo pomeriggio di 07/11/14 per 12 ore, si prevedono venti ad intensità di burrasca forte, con possibili raffiche fino ad intensità di tempesta o uragano, sui settori meridionali e orientali, prov RG e SR e parziale prov CL, AG,CT. Rischio violento mareggiate lungo le coste esposte. Dalla sera di 07/11/14 per 12-18 ore, si prevedono precipitazioni a carattere di rovescio o temporale sui settori meridionali e ionici. Rovesci di forte intensità, attività elettrica e forti raffiche di vento.</b>

**ACQUISITI I DATI E LE INFORMAZIONI DAI CENTRI DI COMPETENZA REGIONALI:**

Osservatorio delle Acque, Servizio Informativo Agrometeorologico Siciliano, Comando Corpo Forestale della Regione Siciliana

**VALUTATE:**

le situazioni al suolo conosciute sulla base delle informazioni pervenute al Dipartimento Regionale della Protezione Civile

**VENGONO DICHIARATI E ADOTTATI I SEGUENTI LIVELLI DI ALLERTA E LE RELATIVE FASI OPERATIVE**

ZONE DI ALLERTA DELLA SICILIA	RISCHIO IDROGEOLOGICO				RISCHIO IDRAULICO			
	AGGIORNAMENTO PER OGGI		PREVISIONE PER DOMANI		AGGIORNAMENTO PER OGGI		PREVISIONE PER DOMANI	
	LIVELLI DI ALLERTA	FASI OPERATIVE	LIVELLI DI ALLERTA	FASI OPERATIVE	LIVELLI DI ALLERTA	FASI OPERATIVE	LIVELLI DI ALLERTA	FASI OPERATIVE
A Nord-Orientale (versante tirrenico) e isole Eolie	ROSSO*	ALLARME	ARANCIONE*	PREALLARME	GIALLO*	ATTENZIONE	GIALLO*	ATTENZIONE
B Centro-Settentrionale (versante tirrenico)	GIALLO*	ATTENZIONE	GIALLO*	ATTENZIONE	VERDE*	GENERICA VIGILANZA	VERDE*	GENERICA VIGILANZA
C Nord-Occidentale e isole Egadi e Ustica	GIALLO*	ATTENZIONE	GIALLO*	ATTENZIONE	VERDE*	GENERICA VIGILANZA	VERDE*	GENERICA VIGILANZA
D Sud-Occidentale e isola di Pantelleria	GIALLO*	ALLARME	GIALLO*	ATTENZIONE	VERDE*	GENERICA VIGILANZA	VERDE*	GENERICA VIGILANZA
E Centro-Meridionale e isole Pelagie	ROSSO*	ALLARME	VERDE*	ATTENZIONE	GIALLO*	ATTENZIONE	VERDE*	GENERICA VIGILANZA
F Sud-Orientale (versante Stretto di Sicilia)	ROSSO*	ALLARME	ARANCIONE*	PREALLARME	GIALLO*	ATTENZIONE	GIALLO*	ATTENZIONE
G Sud-Orientale (versante ionico)	ROSSO*	ALLARME	ARANCIONE*	PREALLARME	GIALLO*	ATTENZIONE	GIALLO*	ATTENZIONE
H Bacino del Fiume Simeto	ROSSO*	ALLARME	GIALLO*	ATTENZIONE	GIALLO*	ATTENZIONE	VERDE*	GENERICA VIGILANZA
I Nord-Orientale (versante ionico)	ROSSO*	ALLARME	ARANCIONE*	PREALLARME	GIALLO*	ATTENZIONE	GIALLO*	ATTENZIONE

**NOTE** Per forti venti e significative mareggiate sulle zone costiere della Sicilia meridionale (zone D-E-F-G-H), si consiglia di prestare la massima attenzione e: **interdire la fruizione delle aree costiere e dei lungomari: rafforzare gli ormeggi e mettere a riparo le imbarcazioni: allontanare la popolazione dalle strutture precarie e vulnerabili (verande, ponteggi, cartelloni pubblicitari, alberi, strutture particolarmente alte e serre agricole) attuando, inoltre, tutto quanto previsto dai piani di protezione civile.**

**AVVERTENZE**

Le criticità attese per il rischio idrogeologico e idraulico possono comportare manifestazioni localizzate o diffuse di tipo sia geomorfologico (frane, colate detritiche, ecc) che idraulico nei bacini minori (esonazioni, ecc) specialmente in caso di condizioni strutturali inadeguate dei corsi d'acqua e delle reti fognarie e in caso di beni ubicati in contesti a rischio. Le criticità attese per il rischio idraulico sono riferite ai bacini maggiori (superficie > 80-100 kmq).

In occasione di significativi rovesci di pioggia, che solitamente caratterizzano i fenomeni temporaleschi (segnalati con \* nel livelli di allerta), e di condizioni meteorologiche avverse, gli effetti al suolo possono risultare più gravosi del previsto con dissesti geomorfologici e piene improvvise e/o inondazioni anche nel reticolo idrografico minore e in ambito urbano.

Le operazioni effettuate dai gestori degli impianti di ritenuta possono causare fenomeni localizzati o diffusi di esondazione a valle delle dighe in relazione agli eventuali ulteriori apporti fluviali, nonché allo stato di manutenzione dei corsi d'acqua.

Si consulti la "tabella degli scenari" pubblicata sul sito del CFDMI-Idro.

SEGUE AVVISO

prot. n° 83401

del 07-nov-14

### AVVISO REGIONALE DI PROTEZIONE CIVILE

### PER IL RISCHIO IDROGEOLOGICO E IDRAULICO N. 14004

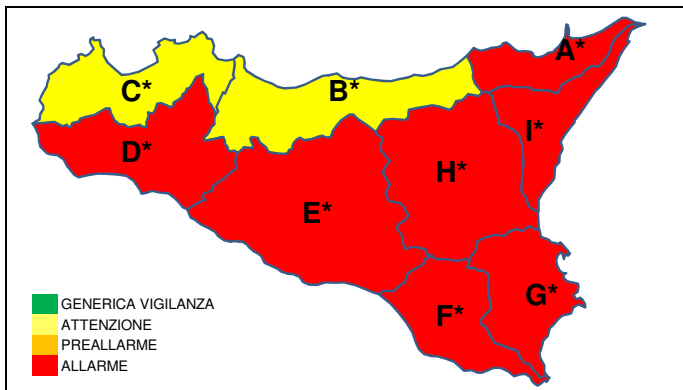
(Direttiva P.C.M. 27/02/2004 e ss.mm.ii. - Sistema di allertamento per rischio idrogeologico e idraulico)

**VALIDITA': dalle ore 16:00 del 7-nov-2014 fino alle ore 24:00 del 8-nov-2014**

#### RISCHIO IDROGEOLOGICO: FASI OPERATIVE

##### PREVISIONE PER LA GIORNATA ODIERNA 07-nov-14

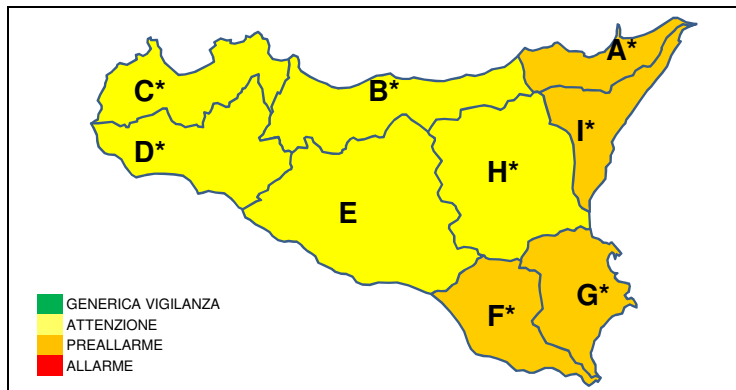
(di regola, dall'emissione alle ore 24:00, vedi NOTE)



(\*) SI PREVEDONO: TEMPORALI E CONDI-METEO AVVERSE

##### PREVISIONE PER LA GIORNATA DI DOMANI 08-nov-14

(di regola, dalle ore 0:00 fino alle ore 24:00, vedi NOTE)

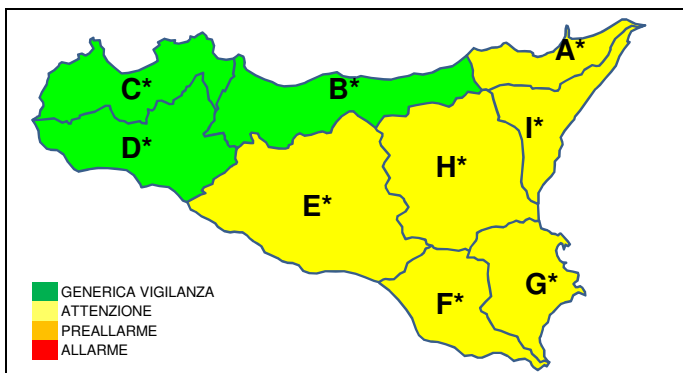


(\*) SI PREVEDONO: TEMPORALI E CONDI-METEO AVVERSE

#### RISCHIO IDRAULICO (bacini maggiori): FASI OPERATIVE

##### PREVISIONE PER LA GIORNATA ODIERNA 07-nov-14

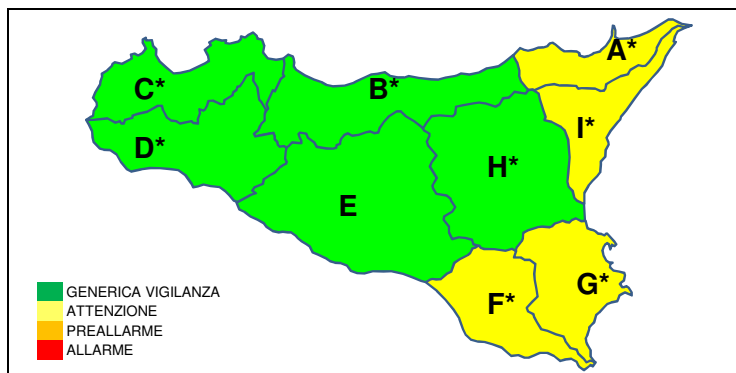
(di regola, dall'emissione alle ore 24:00)



(\*) SI PREVEDONO: TEMPORALI E CONDI-METEO AVVERSE

##### PREVISIONE PER LA GIORNATA DI DOMANI 08-nov-14

(di regola, dalle ore 0:00 fino alle ore 24:00)



(\*) SI PREVEDONO: TEMPORALI E CONDI-METEO AVVERSE

#### OPERAZIONI DI RILASCIO IN DIGA PREVISTE E/O IN ATTO COMUNICATE DAI GESTORI

(in parentesi: il bacino principale, il corso d'acqua a valle e le portate di scarico dichiarate in mc/s):

---

NON SONO STATE SEGNALATE MANOVRE IN DIGA DAI GESTORI

#### DISPOSIZIONI GENERALI

Si invitano tutti gli Enti cui la presente è diretta (elenco in calce), e i Sindaci in particolare, a predisporre le azioni di prevenzione previste nei propri piani di protezione civile in attuazione ai LIVELLI DI ALLERTA e alle corrispondenti FASI OPERATIVE dichiarati dal CFDMI-settore Idro e adottati, per delega del Presidente della Regione, dal Capo del DRPC (Rif. normativi: Legge n° 225/92 così come modificata e integrata dalla Legge n° 100 del 12/07/2012, "Linee Guida per la redazione dei piani di protezione civile comunali e intercomunali in tema di rischio idrogeologico", DPRS del 27/01/2011 in GURS n. 8 del 18/02/2011).

I responsabili locali di protezione civile sono invitati a prestare specifica attenzione alle condizioni meteorologiche locali e alle loro variazioni, non prevedibili e talora repentine, nonché agli effetti al suolo derivanti, ancorché potenziali, temuti o presumibili, adeguando all'occorrenza e opportunamente le Fasi operative e i propri modelli di intervento. In particolare, se sono note condizioni di vulnerabilità del territorio per effetto di dissesti precedenti, la Autorità locali di protezione civile possono, all'occorrenza, adottare Fasi Operative con livelli superiori a quelli del presente Avviso.

Si raccomanda di dare la massima e tempestiva diffusione del presente Avviso e di informare la **SORIS** e i Servizi del DRPC competenti per territorio circa l'evoluzione della situazione. Il presente avviso è pubblicato su [www.protezionecivilesicilia.it](http://www.protezionecivilesicilia.it)

I VALUTATORI: MADONIA, BRUCCULERI

IL DIRIGENTE DEL CFDMI-Settore Idro  
(BASILE)

IL DIRIGENTE GENERALE  
CAPO DEL DIPARTIMENTO  
(FOTI)

Contatti: Centro Funzionale Decentrato Multirischio Integrato-settore Idro

e-mail: [centrofunzionale@protezionecivilesicilia.it](mailto:centrofunzionale@protezionecivilesicilia.it)  
posta certificata: [centrofunzionale@pec.protezionecivilesicilia.it](mailto:centrofunzionale@pec.protezionecivilesicilia.it)

SORIS

numero verde 800 404040 - tel. 091 7433111 - fax 091 7074796/7  
e-mail: [soris@protezionecivilesicilia.it](mailto:soris@protezionecivilesicilia.it)



prot. n° 83401

del 07-nov-14

## AVVISO REGIONALE DI PROTEZIONE CIVILE

### PER IL RISCHIO IDROGEOLOGICO E IDRAULICO N. 14004

(Direttiva P.C.M. 27/02/2004 e ss.mm.ii. - Sistema di allertamento per rischio idrogeologico e idraulico)

**VALIDITA':** dalle ore **16:00** del **7-nov-2014** fino alle ore **24:00** del **8-nov-2014**

#### ELENCO DESTINATARI DELL'AVVISO REGIONALE DI PROTEZIONE CIVILE PER IL RISCHIO IDROGEOLOGICO E IDRAULICO

<b>Sindaci</b>	<b>Prefetture - UTG</b>
<b>Responsabili Uffici Comunali di P.C.</b>	<b>Corpo Nazionale Vigili del Fuoco</b> tramite le Prefetture
<b>Commissari Straordinari delle Province Regionali</b>	<b>Comando Regionale Arma dei Carabinieri</b> tramite le Prefetture
<b>Responsabili Uffici Provinciali P.C.</b>	<b>Compartimento Polizia Stradale Sic. Orientale</b> tramite le Prefetture
<b>Dipartimento Acque e Rifiuti</b>	<b>Compartimento Polizia Stradale Sic. Occidentale</b> tramite le Prefetture
- Servizio 2: Osservatorio Acque - Sala Operativa	<b>Comando Regionale Sicilia Guardia di Finanza</b> tramite le Prefetture
- Servizio 3: Settore Infrastrutture per le acque	<b>Direzioni Marittime</b> tramite le Prefetture
<b>Dipartimento Agricoltura</b>	<b>Capitanerie di Porto</b> tramite le Prefetture
- SIAS	<b>CNSAS Corpo Naz.le Soccorso Alpino e Speleologico</b>
<b>Corpo Forestale Regione Siciliana</b>	<b>Dipartimento per la Pianificazione Strategica dell'Ass.to Reg.le Salute</b>
<b>Ispettorati Ripartimentali delle Foreste</b>	<b>SUES 118</b>
<b>Dipartimento Regionale Tecnico</b>	<b>CRI</b>
- Uffici Genio Civile	<b>ANAS</b>
<b>Ufficio Tecnico per le Dighe - sez. Palermo</b>	<b>CAS</b>
<b>Dipartimento Regionale Ambiente</b>	<b>RFI</b>
<b>Enti Gestori Dighe</b>	<b>ENEL - Sicilia</b>
<b>Enti Parco</b> (Alcantara, Etna, Madonie, Nebrodi, Sicani)	<b>TERNA - Sicilia</b>
<b>Riserve Naturali Orientate</b>	<b>Enti gestori telefonia</b>
<b>ARPA - Agenzia Regionale Protezione Ambiente</b>	e, p.c.
<b>Uffici Soprintendenza ai BB.CC.AA.</b>	<b>Presidente della Regione Siciliana</b>
<b>ASI - Aree Sviluppo Industriale</b>	<b>Assessore Regionale con delega alla protezione civile</b>
<b>Consorzi di Bonifica</b>	<b>Dipartimento della Protezione Civile</b>
<b>Ordini professionali</b> (Architetti, Geologi, Geometri, Ingegneri)	
<b>DRPC</b>	
- Dirigenti dei Servizi competenti per territorio, RIA, Emergenza, Volontariato	
- Responsabili U.O.B. Rischio Idrogeologico	
- Referenti provinciali: Volontariato, Comunicazione, Materiali e mezzi	