

COMUNE DI CAPACI
PROVINCIA REGIONALE DI PALERMO

PIANO REGOLATORE GENERALE

Studio geologico

Atto n. 04 del 31/12/06
Il Segretario Generale
Arch. Di Maria Assunta

Atto n. 04 del 31/12/06
Il Segretario Generale
Arch. Di Maria Assunta

TAV. A.1

CARTA GEOLOGICA


SCALA 1 : 10.000

IL SINDACO

I CONSULENTI GEOLOGI

Dott. Gaspari Ingraò







Dott. ssa Santina Sambarato



DATA
NOV. 2006

AGGIORNAMENTO

LEGENDA

-  sa - sprogge (recente e attuale)
-  al - alluvioni (recente e attuale)
-  di - detriti di fialda (recente)
-  CO - Calcareniti giallastre, variamente cementate con inclusi elementi di natura calcarea e gessi di lamellicarichi e gastropodi (*Plini-pletivane*)
-  FN - Argille siliose ed arenarie quarzose; alternanza di polti bene, quarzositù e quarzanti in strati e banchi; intercalate con siltiti bene e marne argilose (*Olisocene sup. - Miliocene inf.*)
-  CA - Complesso carbonatico costituito da calcareniti e breccie a macroforamiferi e frammenti di rudisti e marie con captonelle e radiolari intercalate a bioclareniti rissimamente (*Malm - cretaceo inf.*)

Limite comunale

Limite stratigrafico

